

Dalmacija
TOUR

**19. BAM.BI
DALMACIJA TOUR**

2. – 7. APRIL 2018

**STARIGRAD
(PAKLENICA)**

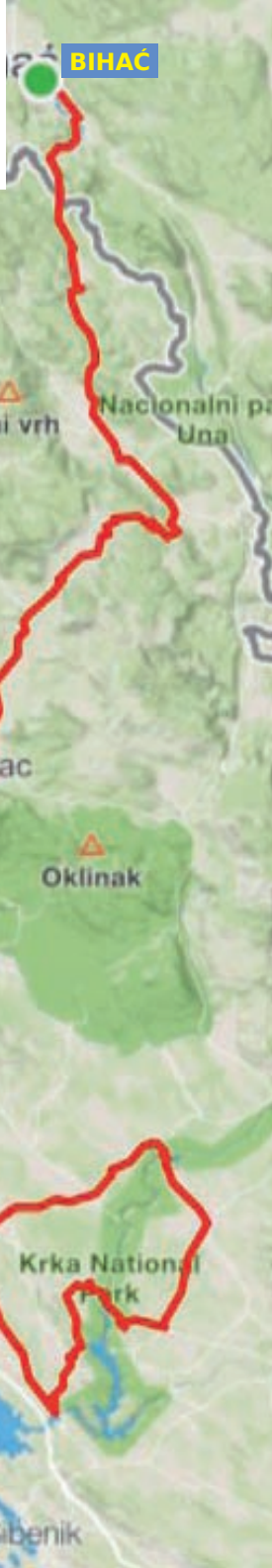
**PERUŠIĆ
(GOSPIĆ)**

PETRČANE

VODICE

BIHAĆ

Drugi zanimivi kraji in znamenitosti na poti: Gračac, Obrovac, Nin, Zadar, Ugljan, Pašman, Biograd na moru, Vrana, Pirovac, Tribunj, Skradin, Karlobag, Smiljan slapovi Krke, Roški slap, Nikola Tesla



BAM.Bi
SLOVENIA *sport team*



Kontaktni podatki :

SPREMSTVO:

- Matjaž Lauseger +386 40 590 511
- Uroš Laussegar +386 41 643 692
- Janez Kržič +386 41 672 806
- Dare Šterbenk +386 31 870 430
- Ivan Breznik (avtobus) +386 41 399 204
- Aleš Galof +386 41 620 699

STIKI Z JAVNOSTJO:

Alenka Brun +386 41 699 005

VODJA EKSPEDICIJE:

Aleš Kalan +386 41 777 906

ŠD BAM.Bi

organizira že devetnajsto kolesarjenje po Dalmaciji, s tem, da bo start letošnje poti v Bosni in Hercegovini. Šestdnevno kolesarsko društvenje nas bo tokrat popeljalo na start v mesto Bihać (BiH). Prva etapa nas bo vodila ob reki Uni, čez mejni prehod Užljebič, preko prelaza Škorić brdo (1.107 nmv) do Gračca, Obrovca in mimo Nina do Petračanov v dolžini 160 km. Drugi dan nas čaka »otočna« etapa, saj se bomo v Zadru vkrkali na trajekt za Preko in prevozili otoka Ugljan in Pašman. Na celino se vrnemo v Biogradu na moru, etapa pa se nadaljuje ob Vranskem jezeru, mimo Tribunja, do Vodic. Dolga bo 119 km in po konfiguraciji razmeroma nezahtevna. Tretji dan se odpravimo na raziskovanje reke Krke in njenih lepot. Iz Vodic gremo v smeri Knina prosti Kistanju in Krko prvič prečkamo na njenem zgornjem toku ob jezeru Brljan, nato bomo vozili ob levem bregu reke in jo prečkali že ob vstopu v nacionalni park. V Skradinu bomo naredili postanek, pot pa nas potem vodi nazaj v Vodice, kar pomeni, da bodo Vodice naš gostitelj dva dni. Etapa bo dolga 129 km.

Četrty dan se iz Vodic odpravimo proti Velebitu. Mimo Benkovca bomo ob Novigradskemu morju prikolesarili do Starigrada v Paklenici, za zaključek pa nas čaka kraljevski vzpon na Veliko Rujno, ki leži 700 m visoko nad morjem. Vzpon je razmeroma zahteven, saj je dolg 7 km z 10% povprečnim naklonom. Sledi povratek v Starigrad in zaključek etape po 116 km. Zvečer bo v Vinetoujevem kampu BAM.Bijeva dalmatinska fešta. V soboto nas pot prvi del vodi po jadranski magistrali do Karlobaga, kjer se bo začel vzpon na Baške Oštarije. Dvajset kilometrov dolg vzpon z višinsko razliko 900 m je zelo slikovit in nam bo ob lepem vremenu nudil prekrasne razglede na jadranske otoke Pag, Rab, Krk in druge. Zadnji del našega potovanja s kolesi pa bo zgolj revijalna vožnja do cilja, mimo rojstnega kraja Nikole Tesle (Smiljan) in naprej do kraja Perušič v samem osrčju Like, kjer bomo po 107 km zaključili zadnjo etapo, oziroma po 631 km letošnji BAM.Bi Dalmacija tour. Trasa letošnjega toura je zelo primerna za kolesarjenje, saj se bomo izognili prometnim cestam in zanimiva, ker bodo na sporedu kar trije razmeroma nepoznani vzponi. Tudi letos bo organiziranih vsaj pet skupin z različno stopnjo pripravljenosti. Etape so primerne za vse skupine, če pa se bo izkazalo, da je kakšna trasa za posameznika ali skupino pretežka, bo stalno na voljo spremljevalno vozilo. Poleg kolesarjenja preko dneva, bo tudi ob večerih poskrbljeno, da

nam ne bo dolgčas.

BAM.Bi bo poskrbel za naslednje:

- prevoz,
- spremstvo in spremljevalna ekipa med kolesarjenjem,
- nastanitev v hotelih (6x polpenzion) in večerna animacija (Hotel Ada Bihać, Hotel Pinija Petračane, Hotel Olympia Vodice in Bungalov Bluesun Starigrad / Paklenica)
- trajekt Zadar-Ugljan in Pašman-Biograd na moru,
- BAM.Bi dalmatinska fešta
- zaključno kosilo,
- spominska majica,
- zavarovanje (kolesarsko),
- zaključni piknik (petek, 20. april 2018-Voklo pri Trbojah).

Nekaj osnovnih navodil:

- Odhod bo v ponedeljek, 2. aprila ob 11. uri iz Trboj (zbor ob 10.00), povratek pa v soboto, 7. aprila v nočnih urah.
- Iz Trboj (zbor bo na parkirišču pred šolo) se z avtobusom in kombiji odpeljemo proti Bihaću. Načrtovana pot bo z dvema postankoma trajala 7 ur.
- Glede hrambe koles v hotelih predlagamo, da ima vsak udeleženec svojo vrečo za kolo in bo na tak način možno imeti kolo v sobi.
- Kakšen liter, domača salama in podobno v vašem nahrbtniku ne bo odveč.
- Informativni sestanek bo organiziran cca 3 tedne pred odhodom.
- Za več informacij smo vam na voljo preko elektronskega naslova sd.bambi@gmail.com ali na telefonski številki 041 777 906.

Ostale informacije / navodila

Na BAM.Bi Dalmacija touru je prioriteto društvenje in ne tekmovanje na kolesu. Vsak se po svojih močeh pripravi in tudi ustrezno presodi v katero skupino spada. Organiziranih bo najmanj pet skupin. Peta skupina ima poseben status in se sprti dogovarjamo o načrtu dnevnega kolesarjenja.

Vsaka skupina bo imela spremljevalno vozilo. Kljub spremstvu se vozi po cestnoprometnih predpisih. Vsaka skupina bo imela svojega vodjo, ki komunicira s spremljevalcem in organizatorjem. Vodje posameznih skupin, spremljevalci in vodja odprave imajo vsako jutro 10 minutni sestanek. Spremljevalno vozilo se vozi za skupino in se umakne s cestišča, če se zadaj nabere kolona vozil. V primeru defektov skupina vozi naprej, saj defekt rešuje spremljevalna ekipa. Prepovedana je vožnja

kolesarja v zavetju, ali držanje za kombi. Kolesar zamenja obroč ali gumo in ga spremljevalno vozilo prepelje pred skupino in potem nadaljuje z vožnjo. Če spremljevalno vozilo, slučajno izgubi skupino, skupina ob prvem kočljivem križišču počaka. V popolnosti se spoštuje urnik, ki je načrtovan oziroma ga dogovorimo in bo dnevno objavljen na vidnem mestu na recepciji. Start za vsako etapo bo različen glede na skupino in bo objavljen na vidnem mestu na recepciji. Načrtovani urnik se namreč lahko iz različnih razlogov spremeni.

Po vsaki etapi se najprej zberemo na rivi (ob lepem vremenu). Vsak naj ima pri sebi drobiž za plačevanje pijače ob skupnem naročanju. Če bo možno, bodo spremljevalci poskrbeli za nakup pijače v trgovini. Poleg osnovne kolesarske opreme je (oblačila za toplo in hladno-deževno vreme) obvezna oprema še rezervna zračnica in rezervna guma. Priporočljiva je vreča za kolo, zaradi morebitnih poškodb in možnosti hrambe kolesa v hotelski sobi. Vsak se BAM.Bi Dalmacije toura udeleži na lastno odgovornost.

TERMINSKI NAČRT 19. BAM.Bi Dalmacija toura 2018

Ponedeljek, 2. aprila 2018

10.00 Zbor v Trbojah pred šolo
11.00 Odhod proti Bihaču
14.00 Postanek
18.00 Prihod v Bihač
Nastanitev v hotelu Ada
19.00 Večerja

Torek, 3. aprila 2018

9.00 Bihač - start 5. skupine
9.15 Start 4. skupine
9.30 Start 3. skupine
9.45 Start 1. in 2. skupine
Odmor v Gračcu
16.00 Prihod v Petřčane na rivo
Nastanitev v hotelu Piniija
19.30 Večerja

Sreda, 4. aprila 2018

8.30 Petřčane – odhod / 5. skupina s kombijem, ostali s kolesi do trajekta
9.30 Trajekt Zadar Gaženica (Ugljan-Preko)
10.00 Izkrcaanje na Ugljanu
13.20 Vkrcaanje otok Pašman-Preko
15.30 Prihod na rivo v Vodica
Nastanitev v hotelu Olympia
19.00 Večerja
20.30 Večerna fešta v lokalnu Sunčani sat v centru Vodice

Četrtek, 5. aprila 2018

9.00 Vodice - start 5. skupine
9.30 Start 4. skupine
9.45 Start 3. skupine
10.00 Start 1. in 2. skupine
Odmor v Skradinu
15.00 predviden prihod v Vodice na rivo
Nastanitev v hotelu Olympia
19.00 Večerna fešta v lokalnu Sunčani sat Dalma bend.

Petek, 6. aprila 2018

9.00 Vodice - start 5. skupine
9.15 Start 4. skupine
9.30 Start 3. skupine
10.00 Start 1. in 2. skupine
Odmor Posedarje
14.00 Skupen start v Starigradu 1.,2.,3., in 4. skupine na Veliko Rujno
14.30-15.00 Cilj na Velikem Rujnem
15.30 Prihod v Starigrad na rivo
Nastanitev v hiškah v kompleksu hotela Alan
19.00 Večerja
20.00 BAM.Bi dalmatinsko-kolesarska fešta s klapo Leut

Sobota, 7. aprila 2018

9.00 Starigrad - start 5. skupine
9.15 Start 4. skupine
9.30 Start 3. skupine
10.00 Start 1. in 2. skupine
Odmor Karlobag
13.30 Vrh Velebita - Baške Oštarije / zbor vseh skupin
15.00 Prihod v kraj Perušič / turizem Albatros
16.00 Kosilo in zaključek
19.00 Odhod proti domu
Prihod domov v nočnih urah / vožnje cca 4 ure



1. ETAPA

Težavnostne stopnje etap:



TOREK 3. april

BIHAĆ-UŽLJEBIĆ(MEJNI PREHOD)-ŠKORIĆ BRDO (1.107 NMV)

GRAČAC-OBROVAC-NIN-PETRČANE → 160 KM / 2.267 VM



ZNAČILNOSTI ETAPE:

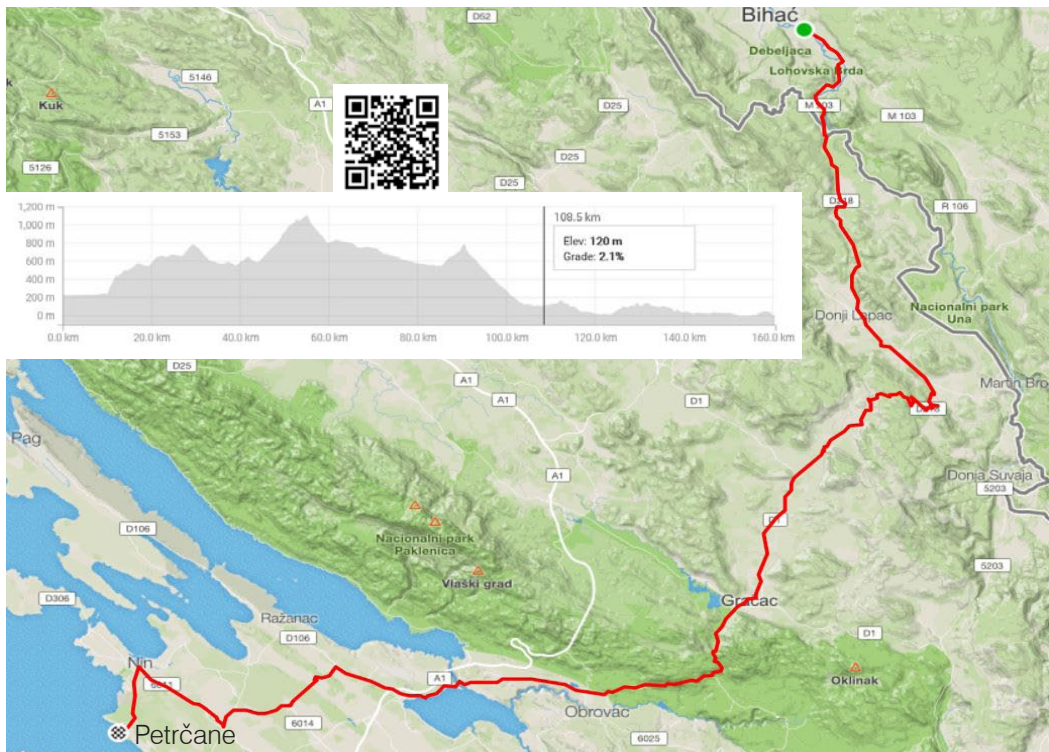
Zahtevnejši prvi del, kjer bo do 100 km opravljena večina višinskih metrov. Oznaka 4 zaradi dolžine etape.

1. ETAPA BIHAĆ-PETRČANE

torek, 2. aprila 2018
160 km 2.267 vm

4

	km	km skupaj	nmv	opombe
BIHAĆ	0	0	224	start
<i>desno preko Une</i>	5	5	227	pred Ripaçem
LAHOVO	5	10	242	
državna meja BiH-HR	3	13	452	
BIROVAČA	16	29	780	
DOBRO SELO	15	44	580	
ŠKORIĆ BRDO / vrh "BAM.Bi toura 2018"ŠKOR	11	55	1118	
MAZIN	6	61	860	
DERNIGAJ	17	78	598	
GRAČAC	7	85	550	ODMOR
VRACE VELEBITA	5	90	789	
ZATON OBROVAČKI	14	104	124	
MASLENICA	14	118	56	
POSEDARJE-desno	5	123	17	
<i>odcep levo</i>	7	130	111	križišče levo
VISOČANE	7	137	88	
POLJACI-desno	6	143	38	
NIN	10	153	2	
PETRČANE	7	160	2	cilj



2. ETAPA

SREDA 4. april

PETRČANE-ZADAR-UGLJAN-PAŠMAN-BIOGRAD NA MORU-VODICE → 119 KM / 1.207 VM



ZNAČILNOSTI ETAPE:

Etapa za relaksacijo, logistično malo bolj zahtevna zaradi trajektnih prevozov.

2. ETAPA

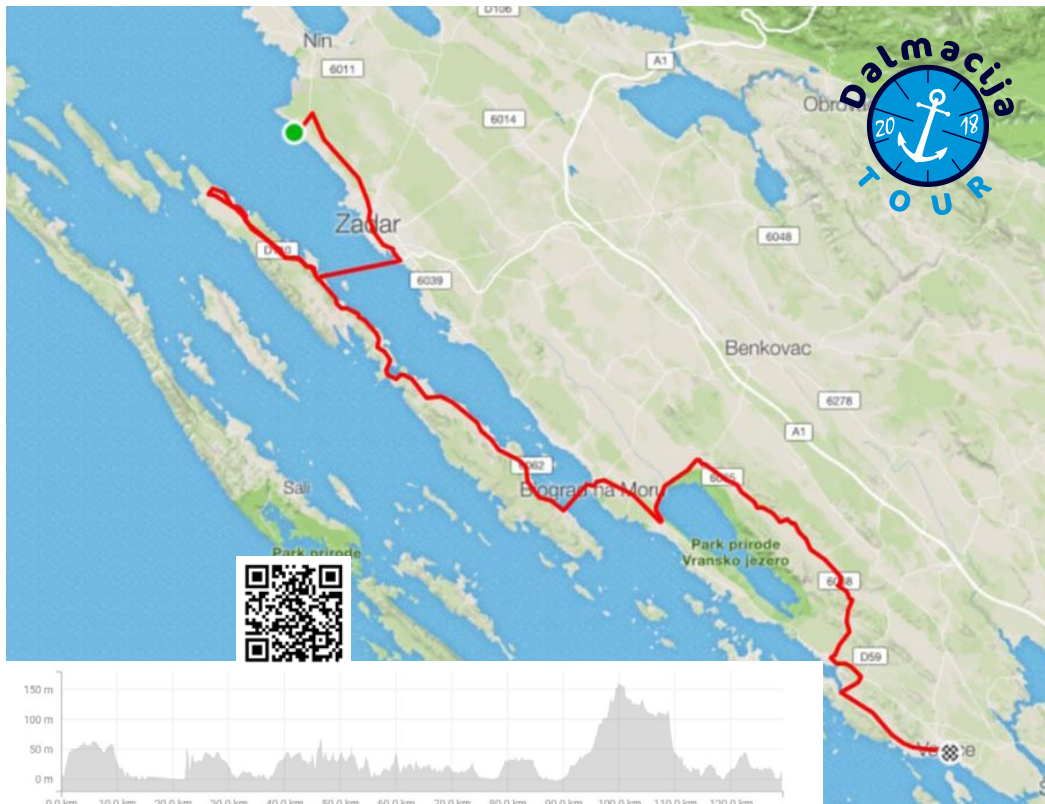
sreda, 3. aprila 2018

120 km 1.207 vm

PETRČANI-UGLJAN/PAŠMAN-VODICE

	km	km skupaj	nmv	opombe
PETRČANE	0	0	2	start
trajektna luka Gaženica-Zadar	16	16	1	vkrcanje na trajekt
PREKO	0	16	1	izkrcanje s trajekta
UGLJAN	14	30	5	
KALI	12	42	35	
most Pašman-Ugljan	8	50	10	
TKON	19	69	1	vkrcanje na trajekt
BIOGRAD NA MORU	0	69	1	izkrcanje s trajekta
PAKOŠTANE-levo	7	76	21	smr Vransko jezero
VRANA-desno	6	82	23	
RADAŠINOVC	9	91	157	
PIROVAC	14	105	16	
<i>odcep desno</i>	3	108	23	smr Murter
TRIBUNJ	8	116	16	
VODICE	3	119	5	cilj

2



3. ETAPA

ČETRTEK, 5. april

VODICE-KISTANJE-SKRADIN-VODICE

→ 129 KM / 1.587 VM



ZNAČILNOSTI ETAPE:

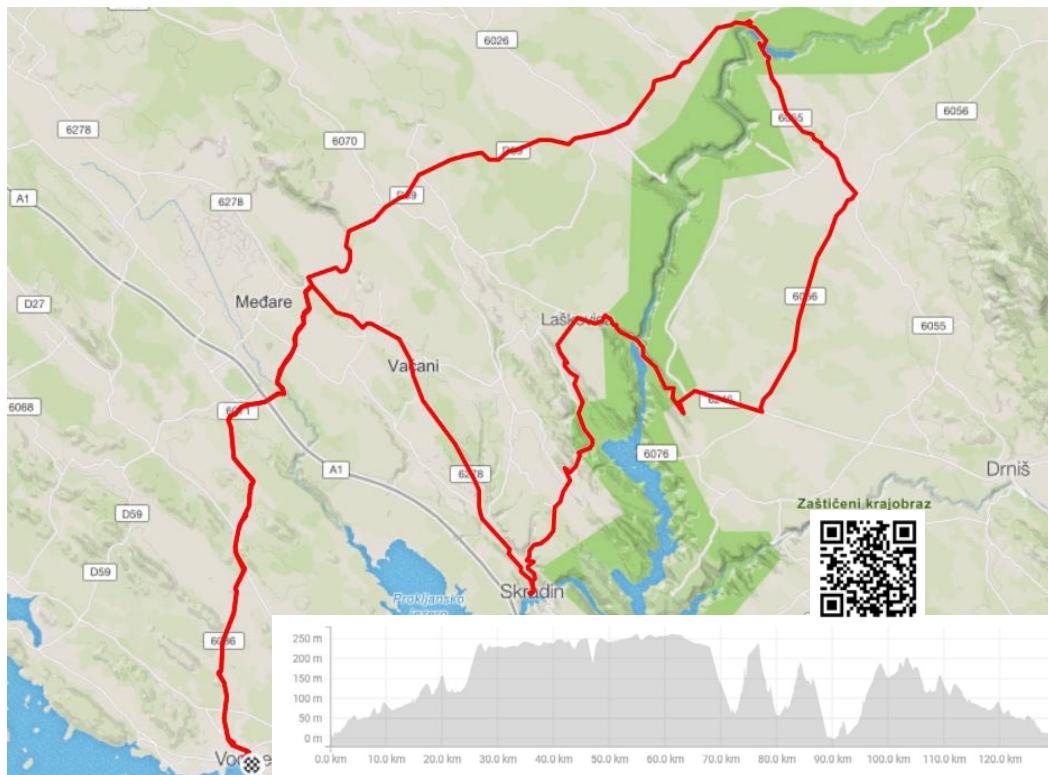
Etapa po razmeroma praznih cestah, ki so precej ovinkaste in na nekaterih predelih ozke, zato bo potrebna posebna previdnost. Pokrajina je zelo slikovita s prekrasnimi pogledi na reko Krko in njene slapove.

3. ETAPA

četrtek, 4. aprila 2018

129 km 1.570 vm

VODICE-Krka-SKRADIN-VODICEVODICE-I	km	km skupaj	nvm	opombe
VODICE	0	0	5	start
GAČELAZI	11	11	72	
ČISTA MALA	5	16	109	
ĐEVRSKE	13	29	233	
KISTANJE	10	39	240	
zavoj za jezero Brljan	7	46	251	
jezero Brljan / Manojlovački slapovi	2	48	200	
OKLAJ	7	55	262	
ŠIRITOVCI	9	64	244	križišče desno
Roški slap	9	73	75	
LAŠKOVICA (levo)	3	76	222	križišče levo
SKRADIN	14	90	2	ODMOR
VAČANI	11	101	160	
križišče levo	5	106	125	križišče levo
LAĐEVCI	5	111	111	
GAČELAZI	8	119	72	
VODICE	10	129	2	cilj




4. ETAPA

PETEK 6. april

VODICE-BENKOVAC-STARIGRAD (PAKLENICA)-VELIKO RUJNO

(702 NMV) - STARIGRAD → 116KM / 1.609 VM



4. ETAPA

petek, 6. aprila 2018

116 km 1.609 vm

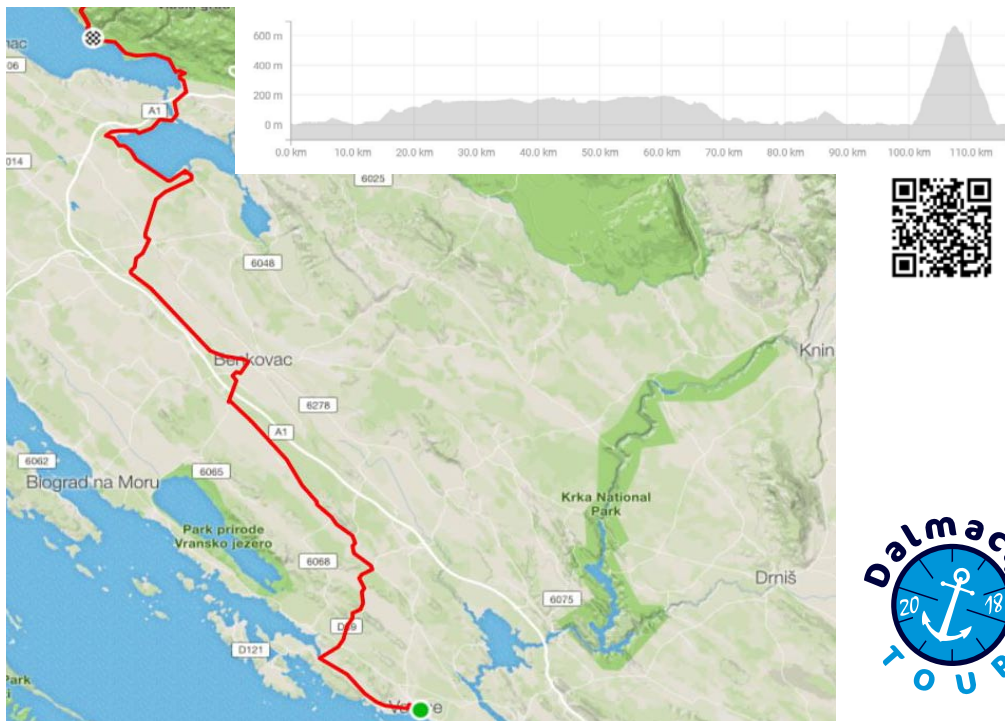
VODICE-Veliko Rujno-STARIGRAD

	km	km skupaj	nmv	opombe
VODICE	0	0	2	start
TRIBUNJ	3	3	17	
		7	10	križišče desno
		3	13	preko magistrale
STANKOVCI	13	26	156	
BENKOVAC	19	45	165	
SMILČIČ	16	61	190	
NOVIGRAD	9	70	37	
POSEDARJE	10	80	112	odmor
MASLENICA	6	86	66	
STARIGRAD	14	100	2	
VELIKO RUJNO	7	107	702	
STARIGRAD (Paklenica)	9	116	2	cilj

5

ZNAČILNOSTI ETAPE:

Etapa od Vodice do Starigrada je sicer valovita, a razmeroma nezahtevna. Bo pa na koncu etape začinjena z zelo zahtevnim vzponom na Veliko Rujno, kjer posamezni odseki presegajo 20% naklon. Potrebna še posebna previdnost pri spustu.



5. ETAPA

SOBOTA, 7. april

STARIGRAD (PAKLENICA)-KARLOBAG-BAŠKE OŠTARIJE

(966NMV)-SMILJAN-PERUŠIĆ→ 107 KM / 1.769 VM



5. ETAPA

sobota, 7. aprila 2018

107 km 1.769 vm

STARIGRAD-KARLOBAG-PERUŠIĆ

	km	km skupaj	nmv	opombe
STARIGRAD (Paklenica)	0	0	2	start
TRIBANJ	15	15	5	
LUKOVO ŠUGARJE	15	30	5	
KARLOBAG	19	49	5	ODMOR
GPM	17	66	911	
BAŠKE OŠTARIJE	2	68	915	
"prelaz Velebit"	2	70	964	
BRUŠANE	8	78	589	
SMILJAN	11	89	556	
KLANAC	8	97	570	
PERUŠIĆ	10	107	574	cilj

4

ZNAČILNOSTI ETAPE:

Prvi del zadnje etape nas bo do Karlobaga vodil po slikoviti Jadranski magistrali, nato pa se začne vzpon na prelaz preko Velebita mimo kraja Baške Oštarije. Vzpon ponuja enkratne poglede na Kvarnerske otoke in še dlje. Zadnji del proti Gospiču je ravninski in malo pred ciljem trasa vodi tudi skozi kraj Smiljan, ki je rojstni kraj velikega genija Nikole Tesle.



BIHAĆ

Bihać je glavno mesto Unsko-sanskega kantona v Bosni in Hercegovini. Leži na stičišču planin Plješevice ter Grmeč. Bihać je poleg zgodovinskih zanimivosti



a t r a k t i v n a
d e s t i n a c i j a
zaradi ugodne klime, toplih in suhih poletij ter hladnih zim in razgibanega reliefa. Bihać z okolico je bogat z izviri, potoki

in rekami. Pomemben pečat mu daje reka Una. Bihać razpet na stičišču Otomanskega cesarstva in Avstro-ogrškega imperija ponuja bogato kulturno dediščino. Danes je Bihać poznan po bogatih kulturnih vsebinah, ki se manifestirajo skozi kulturne institucije in festivale. Bihać je znan tudi kot mesto športa. Nudi aktivno preživljanje prostega časa. Prepustite se lahko raftingu ali vožnji s kajakom po Uni, številnim adrenalinskim dejavnostim ali preprosto uživajte v neokrnjeni naravi in na pohajkovanju po številnih planskih poteh srečate srno, lisico, volka...

PETRČANE

Petrčane so naselje na Hrvaškem, ki upravno spada pod mesto Zadar Zadarske županije.

Kraj je manjše pristanišče na obali istoimenskega zaliva oddaljeno okoli 11 km zahodno od Zadra. Na področju današnjega naselja sta imela v preteklosti posest zadrška samostana sv. Kerševana in sv. Platona. Ob obali jugozahodno od naselja se je ohranila cerkva sv. Bartula postavljena na prelomu 12. in 13. stoletja z romanskimi stilskega karakteristikami in masivnim zvonikom na pročelju, ki so ga kasneje pretvorili v stanovanjsko zgradbo imenovano Kulina.



V Petračanah se ponašajo z 2 km dolgo peščeno obalo, obkroženo z borovci, kjer ne manjka gostinske ter športno-rekreativne ponudbe. Za vse, ki si želijo aktivnega dopusta pa so Petračane tudi idealna izhodiščna točka, saj je le za streljaj oddaljena od čudovitega narodnega parka Kornatov, ter otokov v zadarski rivieri.

VODICE

Malo mestece Vodice ima približno 5100 prebivalcev in je 11 km oddaljen od kraja Šibenik, ki je najbližje večje mesto. Deli kraja Vodice so naslednji: Srima, Štablinac, Lovetovo, Zaton, Blata, Balota, Jadrija, Punta, Cista Velika. Živahno počitniško mesto se je s časom razvilo v pomemben turistični center in je

postalo izhodiščna točka izletov na Šibenske otoke. Mestce ki je nekdanje bilo poznano kot ribarsko-poljedelska vas, imenujejo danes dostikrat tudi kot »Mini-Saint Tropez«. V starem veku so mesto poznali kot »Arausa Antonia« rimsko naselje. Vodice se prvič omenjajo v starih zapisih iz leta 1402 v zvezi z gradnjo cerkve sv. Križa.



Cerkev se nahaja v starem pokopališču zahodno od mesta na polotoku Punta. Od leta 1664 je bilo naselje obdano z mestnim obzidjem, z obrambnimi stolpi in kopenskimi mostom. Izmed teh je zares vreden omen Coricev stolp. Vredno si je ogledati, 2km od mesta na hribu Okit, kapelo Gospe od Karmela, Zgrajena je bila leta 1660 in je postala zaščitnica Vodice.

Vodice so živahno počitniško mesto, ki čaka svoje goste z različnimi športnimi, rekreativnimi programi ter številnimi prireditvami. Znano je živahno nočno življenje.

Kolesarji lahko spoznajo okolico na dobro označenih poteh in si med tem ogledajo tudi zgodovinske znamenitosti.

STARIGRAD (Paklenica)

Kopališki kraj Starigrad-Paklenica ima pribl. 2000 prebivalcev in je 25 km oddaljeno od kraja Zadar, ki je najbližje večje mesto. Deli mesta Starigrad-Paklenica so naslednji:

Maslenica, Seline, Rovanjaska, Tribanj. Je turistično naselje v skrajnem jugovzhodnem delu Velebitskega kanala. V Starigradu, ki je izhodišče za obisk sotesk Velika in Mala Paklenica, je uprava Nacionalnega parka Paklenica. Starigrad, kjer se stikata blago sredozemsko in ostro gorsko podnebje, je središče 20 km dolge Pakleniške riviere s peščenimi plažami. V rimskem obdobju se je imenoval Argyruntum, ki mu je cesar Tiberij podelil delno samoupravo. V 16. stol. so naselje zaradi turških napadov opustili in ga v 17. stol. obnovili. Na rtu Kula stoji verjetno iz turških časov stolp, ob jadranski magistrali pa predromaska cerkva sv. Petra. Največja zanimivost Narodnega parka Paklenica sta monumentalna kanjona Velike in Male Paklenice, katerih strme stene visoke cez 400 m, uvrščajo Paklenico med svetovno znane alpinistične destinacije.



PERUŠIĆ

Vas Perušić lež v jugovzhodnem delu regije Lika na nadmorski višini 575 do 600 m, v dolini, ki se nahaja med železniško progo do Gradina na vzhodu in hribom Kils



na zahodu. Staro mesto Perušić leži na mestu današnjega Kula. Kraj se zaradi naravnih lepot razvija predvsem v aktivnem turizmu.

Tribunj

Rojstni kraj kralja dalmatinske glasbe Miše Kovača

Zadar

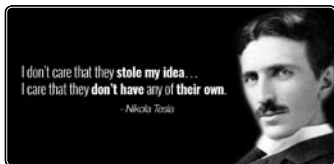


Zadar (italjansko Zara) je pristaniško mesto na severozahodni obali Ravnih kotarjev v severni Dalmaciji, glavno mesto Zadarske županije in sedež rimskokatoliške

nadškofije. Zadar leži na polotoku ob stari magistralni cesti Reka - Split in je pomembno tranzitno pristanišče. V mestu so pomembne stavbe iz beneškega obdobja, stolnica iz 13. stoletja, rimski forum, mestna vrata, ostanki mestnega obzidja iz zgodnjega srednjega veka. Zadar je rojstni kraj pevca dalmatinske glasbe Mladena Grdoviča.

Smiljan pri Gospiču

Rojstni kraj izumitelja Nikole Tesle.



Karlobag

Karlobag se nahaja v Ličko-senjski županiji ob magistralni cesti Reka - Dubrovnik in ima nekaj čez 1.000 prebivalcev. V Karlobagu je odcep ceste čez Oštarijsko sedlo proti Plitvicam in dalje proti Zagrebu. Leži nasproti otoka Paga, od katerega ga loči 2 km širok Velebitski kanal. V kraju je pristanišče s tremi pomoli in valobranom. Pogosta je orkanska burja.

Pašman

Pašman leži južno od Zadra in jugovzhodno od otoka Ugljan, od katerega ga deli ozek, leta 1883 prekopan kanal Ždrelac. Otok ima površino 63 km². Od celine ga loči Pašmanski kanal, preko katerega je vsakodnevno s trajektno linijo Biograd - Tkon tudi povezan. Otok je na zahodu grajen iz krednih apnencev, na vzhodu pa iz dolomita. Najvišji vrh na otoku je Bokolj, ki doseže višino 274 mnm. Zahodna obala je strma s številnimi zalivčki, zavarovanimi pred burjo. Na manj razčlenjeni in položnejši vzhodni obali se zvrstijo vsa otoška naselja.

Ugljan

Ugljan leži v Zadarskem arhipelagu, severozahodno od otoka Pašman in jugozahodno od otokov Rivanj

in Sestrunj. Ugljan je s površino 50,21 km² večji med hrvaškimi otoki. Dolg je 22 in širok do 3,5 km, dolžina obale pa je 78,745 km. Na glavnem grebenu, ki se



razprostira v srednjem delu z a h o d n e polovice otoka, sta najvišja vrhova Šćah (288 mnm) in Sv. Mihovil (250 mnm).

Otok je porasel z gostim sredozemskim grmičevjem (makija). Jugozahodna obala je nedostopna in se strmo spušča v globoko morje. Tu se nahajajo prostrani zalivi: Mulin ter Vela in Mala Lamjana. Severozahodna obala, ki se položno spušča proti morju, pa je preprejena s številnimi malimi zalivčki.

Biograd na moru

Biograd je mesto, ki leži na majhnem polotoku v severni Dalmaciji. Prvič se omenja kot mesto v 10. stoletju. V preteklosti so v tem mestu kronali hrvaške kralje, danes pa je močno in sodobno turistično središče s sedežem v istoimenski rivieri. To področje ponuja odličen kraj za morski turizem in jadralstvo, predvsem zaradi svoje lege na najbolj razčlenjenem delu Hrvaške obale.

Skradin


Skradin je majhno mesto, ki se nahaja približno 15 km od Šibenika ob reki Krki. Mesto je eno izmed najstarejših hrvaških mest, ki je začelo pisati svojo zgodovino v času Ilirov. Skradin je dobil svoje ime med rimsko vladavino - takrat Scardona. Potem, ko je bila rimska Scardona uničena do samih temeljev, so Hrvati obnovili mesto in ga poimenovali Skradin. Mesto je privlačna turistična destinacija z avtentičnim kamnitim mestnim jedrom.

Roški slap

Klapa Leut

Klapa Leut, ki prihaja iz Zadra je bila ustanovljena leta 1983 kot vokalno instrumentalna skupina (vokalna ob spremljavi tradicionalnih instrumentov mandolina, harmonika, kitara. Klapa nastopa kot kvintet. Do sedaj so posneli 8 albumov in 10 videospotov.





KONTAKTI:

Bihač, Hotel Ada, Put Armije Republike Bosne i Hercegovine, 77000 Bihač, BiH
Petrčane, Hotel Pinija, Ulica Maka Dizdara 1, 23231, Petrčane, HR
Vodice, Hotel Olympia, Ul. Ljudevita Gaja 2, 22211, Vodice, HR
Vodice, Sunčani sat (Fešta pub), Trg dr. Franje Tuđmana 10, 22211, Vodice, HR
Starigrad-Paklenica, Hotelski kompleks Bluesun Alan, Ul. dr. Franje Tuđmana 14, 23244, Starigrad, HR
Perušić, Turistični center Albatros, Varoš 22, 53202, Perušić, HR

Koledar BAM.Bi Dalmatinskih fešt 2018:

Sreda, 4. april 2018, Vodice / pub Sunčani sat / DJ Dalmatino
Četrtak, 5. april 2018 / Vodice / pub Sunčani sat / Dalma band
Petek, 6. april 2018 / Starigrad-Paklenica / BAJA.Bi Dalma fešta / Klapa Leut
Sobota, 7. April 2018 / zaključek 19. BAM.Bi Dalmacija toura / Lička tambura

Priporočljiva oblačila:

Uradna majica toura / večerje, zajtrki / zaključek v Perušiču
 Bela majica / BAM.Bi Dalma fešta, Starigrad, petek, 6. april 2018
 BAM.Bi dres / najbolj zaželeno v 4. in 5. etapi, sicer pa najbolje vse dni.

