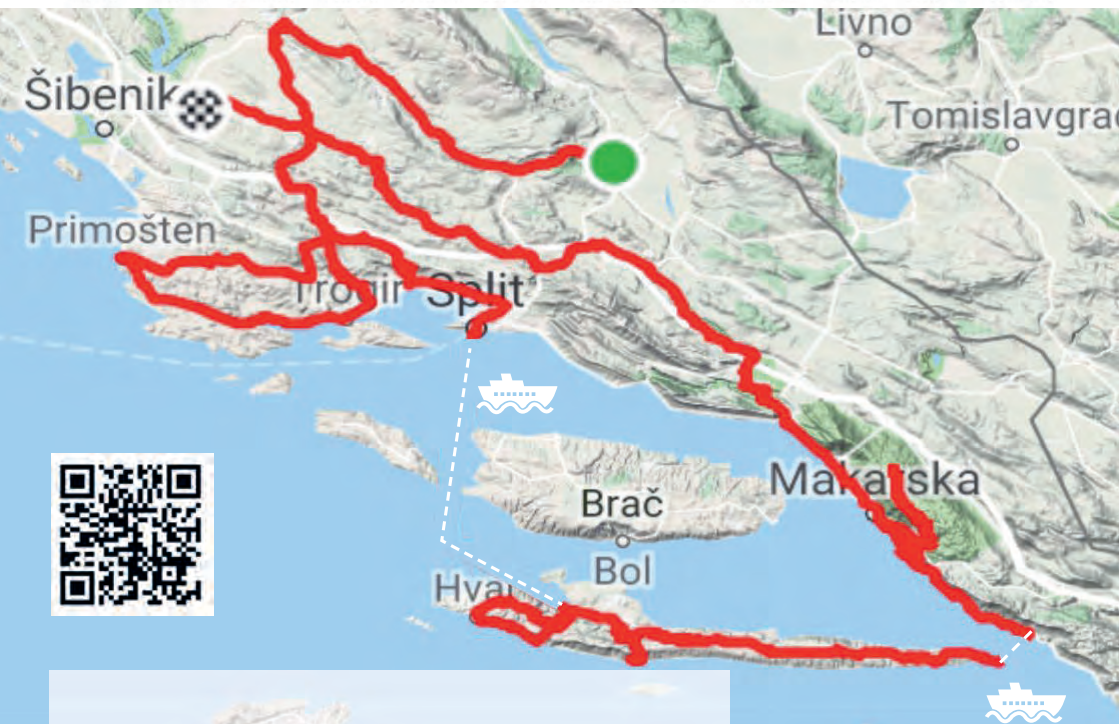


# 20. BAM.Bi Dalmacija TOUR

• 25. – 30. MAREC 2019 •





**Kontaktni podatki :**

**SPREMSTVO:**

- Boris Brank +386 31 392 205
- Matjaž Lauseger +386 40 590 511
- Uroš Laussegar +386 41 643 692
- Janez Kržič +386 41 672 806
- Dare Šterbenk +386 31 870 430
- Ivan Breznik (avtobus) +386 41 399 204

**STIKI Z JAVNOSTJO:**

- Alenka Brun +386 41 699 005

**FOTO IN VIDEO:**

- Janez Tomaž Anžel +386 041 797 013

**VODJA EKSPEDICIJE:**

- Aleš Kalan +386 41 777 906

**HOTELI:**

- Hotel Alkar Sinj, Vrlička ul. 50, 21230 Sinj, Hrvaška
- Hotel Zora Primošten, Raduca 11, 22202 Primošten, Hrvaška
- Hotel Amfora, Hvar, Biskupa Jurja Dubokovica 5, 21450, Hvar, Hrvaška
- Hotel Medora Auri Podgora, Ul. Tina Ujevića 7, 21327, Podgora, Hrvaška





## 20. BAM.Bi Dalmacija Tour

Letošnje BAM.Bijevo kolesarjenje po Dalmaciji bo jubilejno, dvajseto.

Start naše poti bo v dalmatinskem zaledju v mestu Sinj, znanem po sloviti Sinjski alki. Tistim BAM.Bijem, ki so del dalmatinskih zgodb že od začetka, pa so verjetno ostali v spominu predvsem starti v Sinju, pospremljeni s snežinkami...

Upamo, da letos temu ne bo tako in da nas bo po slikoviti pokrajini, do enega najlepših krajev Dalmacije, Primoštena, spremljalo lepo vreme. Etapa bo srednje zahtevna, brez daljših vzponov, dolga pa bo 121 kilometrov.

Drugi dan nas čaka dva pol-etapi in sicer prvi del iz Primoštena do Splita, ki jo bomo začinili z vzponom do Prgomete in po trajektnem transferju do Starega grada, še drugi kolesarski del, do mesta Hvar. Skupno bomo prekolesarili 114 kilometrov. Tretja etapa poteka po otoku Hvaru, v začetnem delu pa bomo prekolesarili tudi znameniti tunel do Svete Nedelje. Zopet nas čaka trajektni transfer do celine in še del kolesarjenja do Podgore na Makarski rivier. Etapa bo dolga 107 km.

Kot se za jubilejni »Dalma tour« spodob, bo kraljevski vzpon na pogorje Biokovo (Sv. Jure) na nadmorski višini 1.762 metra. Etapa bo sicer kratka (67 km), ampak je vzpon zahteven. Predvsem je impresivna dolžina (30 km), nam bodo pa kilometri zaradi slikovite pokrajine hitro tekli. Cestišče je lepo speljano s serpentinami, ki ponujajo prekrasne poglede na riviero ter bližnje in daljne jadranske otoke, vse do Visa.

Zadnji dan bo s kilometri najbogatejši. Čaka nas 139 kilometrov in skoraj 2.000 višinskih metrov. Trasa bo potekala po dalmatinskem zaledju, kjer ne pričakujemo prometa, zato bo to pravi kolesarski užitek.

Tudi letos bo organiziranih vsaj pet skupin z različno stopnjo pripravljenosti. Etape so primerne za vse skupine, če pa se bo izkazalo, da je kakšna trasa za posameznika ali skupino pretežka, bo stalno na voljo spremljevalno vozilo ali pa se bomo dogovorili, da celotna skupina opravi prilagojeno traso. Navadno je časovnica narejena v smislu, da se vse skupine zberejo na cilju ob približno enaki uri, saj je to najlepši del dneva, ko ob primerni hidraciji podoživljamo kolesarska doživetja.

Vsekakor pa tudi po večerji ni dolgčas...

Aranžma vključuje naslednje:

- prevoz,
- spremstvo in spremljevalna ekipa med kolesarjenjem,

- nastanitev v hotelih (6x polpenzion) in večerne animacije (Hotel Alkar Sinj, Hotel Zora Primošten, Hotel Amfora Hvar in Hotel Medora Auri Podgora 2x)
- trajekt Split-Hvar in Sućuraj-Drvenik,
- BAM.Bi dalmatinske fešte (Hvar, Podgora, Radonič)
- zaključno kosilo,
- spominska majica,
- zavarovanje (kolesarsko),
- zaključni piknik.

### Nekaj osnovnih navodil:

- Odhod bo v ponedeljek, 25. marca ob 9.30. uri iz Trboj (zbor ob 8.30), povratek pa v soboto, 30. marca v nočnih urah.
- Iz Trboj (zbor bo na parkirišču pred šolo) se z avtobusom in kombiji odpeljemo proti Sinju. Načrtovana pot bo z dvema postankoma trajala 7 ur. Po prihodu v Sinj je predviden ogled muzeja Sinjske alke.
- Glede hrambe koles v hotelih predlagamo, da ima vsak udeleženec svojo vrečo za kolo in bo na tak način možno imeti kolo v sobi.
- Kakšen liter, domača salama in podobno v vašem nahrbtniku ne bo odveč.
- Informativni sestanek bo organiziran v ponedeljek, 4. marca 2019 ob 18h v dvorani v Šenčurju, ko bomo tudi pobirali denar.
- Za več informacij smo vam na voljo preko elektronskega naslova [sd.bambi@gmail.com](mailto:sd.bambi@gmail.com) ali na telefonski številki 041 777 906.

### Ostale informacije / navodila

#### Ogled znamenitosti:

Ponedeljek, 25. marec 2019 ob 17.00, Sinj, ogled muzeja Sinjske Alke

#### BAM.Bi Dalmatinske fešte 2019:

Sreda, 27. marec, Hvar, Hotel Amfora\_Dalmatinska tambura

Petek, 29. marec 2019, Podgora, lokal Nota Bene, Bela BAM.Bi Dalmatinska fešta 2019

Sobota, 30. marec 2019, Radonič, kmečki turizem Kalpič, zaključek 20. BAM.Bi Dalmacija toura

#### Priporočljiva oblačila:

Uradna majica toura/ večerje, zajtrki / zaključek v Radoniču

Bela majica / Bela BAM.Bi Dalma fešta, Podgora, petek, 29. marec 2019

BAM.Bi dres / najbolj zaželeno v 4. in 5. etapi, sicer pa najbolje vse dni.



### 1. ETAPA

torek, 26. marec 2019

SINJ-PRIMOŠTEN (121 km -1.529 vm)

**3**

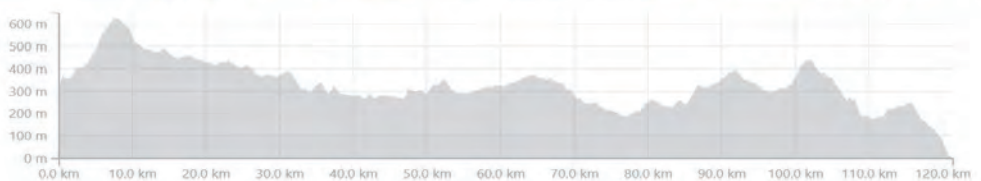
	km	km skupaj	nmv	opombe
SINJ	0	0	338	start
<i>vrh klanca</i>	7	7	636	
RAMLJANE	17	24	413	
DRNIŠ	26	50	311	
ŽITNIČ	5	55	291	
UNEŠIČ	11	66	357	
SITNO	11	77	186	odmor
PRGOMET	10	87	319	
PRAPATNICA ( <i>levo</i> )	4	91	383	
<i>desno</i>	4	95	319	
JAJIĆI	7	102	438	
KRUŠEVO	9	111	180	
VADALI	5	116	248	
PRIMOŠTEN	5	121	0	cilj

### ZNAČILNOSTI ETAPE:

Etapa poteka na področju dalmatinskega zaledja po zelo razgibani trasi brez daljših vzponov. Zaključuje se z veličastnim pogledom in spustom proti Primoštenu.



Težavnostne stopnje etap:





### 2. ETAPA

sreda, 27. marec 2019

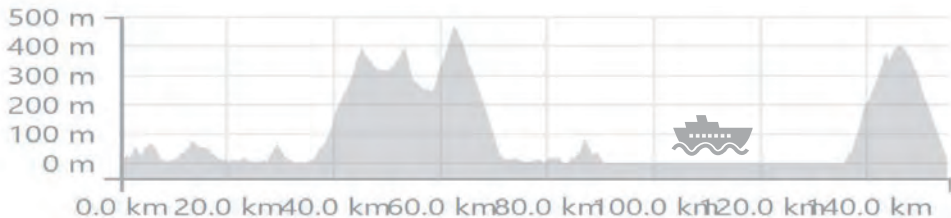
**PRIMOŠTEN-HVAR** (114 km - 1.663 vm)

**4**

	km	km skupaj	nmv	opombe
<b>PRIMOŠTEN</b>	0	0	0	start
<b>ROGOZNICA</b>	8	8	6	
<b>MARINA</b>	12	20	8	
<b>TROGIR</b>	13	33	3	
<i>odcep levo</i>	4	37	30	
<b>PRGOMET</b>	13	50	315	
<i>vrh klanca</i>	12	62	472	
<b>KAŠTELA</b>	12	74	13	
<b>SPLIT-trajekt</b>	17	91	0	vkrcanje na trajekt
<b>STARI GRAD-trajekt</b>	0	91	0	izkrcanje s trajekta
<b>VIDIKOVAC-razgled</b>	9	100	375	
<b>BRUSJE</b>	5	105	310	
<b>HVAR</b>	16	121	5	cilj

### ZNAČILNOSTI ETAPE:

Etapa od Primoštena, skozi Trogir do Splita in do mesta Hvar na istoimenskem otoku nas prvi del vodi po lepih razgibanih cestah jadranske magistrale s stalnim pogledom na morje. V Trogirju se vzpnemo na visoko razgledno točko, kjer vidimo skoraj celotno srednjo Dalmacijo in se nato spustimo do trajektne luke v Splitu. Na Hvar se prepeljemo s trajektom in nato še s kolesom preko hvarskega Vidikovca ob bogatih sivkinih poljih in oljčnih nasadih do mesta Hvar.





### ZNAČILNOSTI ETAPE:

Etapa poteka po otoku Hvaru, kjer glavna cesta vodi po sredini otoka. V prvem delu etape bomo prevozili znameniti tunel Pitve, ki je nerazsvetljen, cesta pa je široka dobra dva metra. Trasa po Hvaru je razgibana in praktično ni ravnega odseka, zato ocenjujemo stopnjo težavnosti s 3.

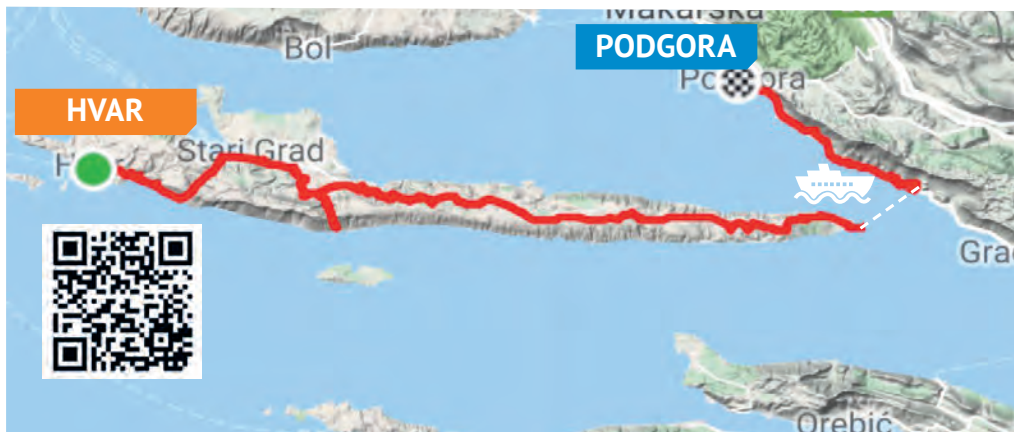
### 3. ETAPA

sreda, 28. marec 2019

HVAR-PODGORA (107 km - 1.867 vm)

**3**

	km	km skupaj	nmv	opombe
<b>HVAR</b>	0	0	0	start
DUBOVICA	10	10	78	
<i>začetek tunela</i>	2	12	185	
STARI GRAD	5	17	34	
<i>odcep desno</i>	1	18	45	
VRBANJ	4	22	85	
PITVE	5	27	132	
<i>tunel Pitve</i>	3	30	167	vhod v tunel
ZAVALA	2	32	168	druga stran tunela
JELSA	5	37	70	
POLJICA	11	48	254	
GDINJ	13	61	317	
<i>vrh klanca</i>	3	64	352	
SELCA kod BOGOMOLJA	10	74	157	
<i>razgledna točka</i>	7	81	201	
SUČURAJ-trajekt	6	87	0	vkrcanje na trajekt
DRVENIK-trajekt	0	87	0	izkrcanje s trajekta
ŽIVOGOŠČE	10	97	41	
<i>zadnja vzpetina</i>	4	101	153	
<b>PODGORA</b>	6	107	0	cilj







### ZNAČILNOSTI ETAPE:

Podgora - Makarska - Sv. Jure (Biokovo) - Podgora

Četrta etapa je kraljevska, saj velja vzpon do vrha pogorja Biokovo (Sv.Jure) na višini 1.762 m za enega najdaljših v Evropi. Prvi del vzpona je položen (cca 24 km), zadnjih 6 km pa je bolj zahtevnih, vendar pa nam je na koncu lažje, ko zagledamo oddajnik in odštevamo zaključne serpentine. Težavnost etape pa vsekakor čista petica.

**5**

#### 4. ETAPA

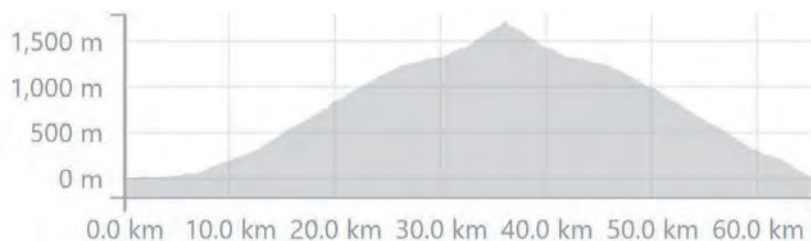
petek, 29. marec 2019

PODGORA-SV. JURE /Biokovo (65 km - 1.847 vm)

	km	km skupaj	nmv	opombe
PODGORA	0	0	5	start
MAKARSKA	6	6	27	
<i>rampa prirodni park</i>	7	13	370	
<b>SV. JURE (Biokovo)</b>	<b>9</b>	<b>22</b>	<b>1762</b>	<b>vrh toura</b>
<i>levo-smer Podgora</i>	37	59	309	
PODGORA	6	65	0	cilj



Težavnostne stopnje etap:





### ZNAČILNOSTI ETAPE:

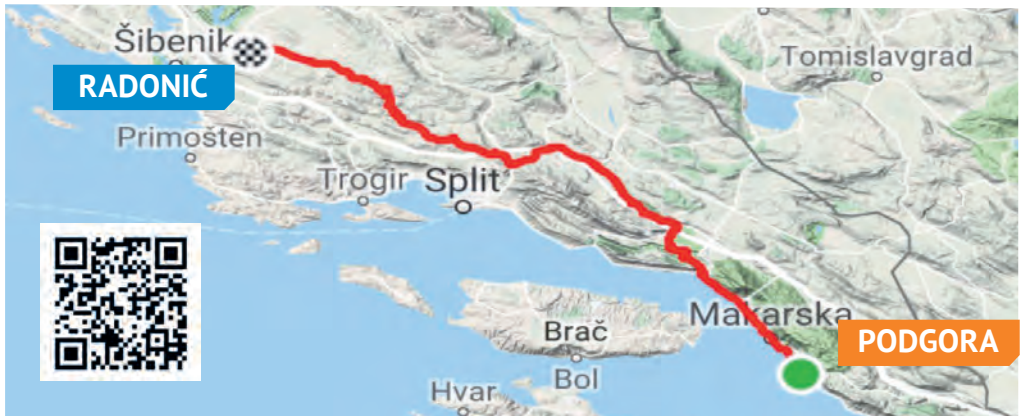
Podgora-Blato na Cetini-Bisko-Radonič (Šibenik). Najdaljša etapa tokrat pride na koncu. Zelo razgibana etapa po že štirih prevoženih etapah bo verjetno kar zalogaj, vendar bomo visoko motivirani ob misli, da bomo z vsakim kilometrom bližje cilju. Stopnja težavnosti etape je 4.

5. ETAPA  
sobota, 30. marec 2019

PODGORA-RADONIČ / (139 km - 1.976 vm)

4

	km	km skupaj	nmv	
PODGORA	0	0	0	start
BRELA	20	20	93	
DUBCI-levo	7	27	278	
ČUDANI	3	30	170	
<i>cesta Omiš-Šestanovac-desno</i>	3	33	58	
<i>levo preko Cetine</i>	1	34	66	
PODGRAĐE	2	36	207	
KOSTANJE-levo	2	38	225	
BLATO NA CETINI	7	45	210	
TRNBUSI	5	50	292	
BISKO	15	65	316	
<i>levo</i>	5	70	342	
BOSANČIČI	5	75	308	
BURIČI-desno	4	79	385	
KONJSKO	5	84	329	odmor
DUGOBABE	7	91	429	
MARVIČ	5	96	444	
LEČEVICA	4	100	384	
KLADNJICE-desno	8	108	348	
<i>vrh etape-levo</i>	3	111	469	
UNEŠIČ - samo še navzdol	14	125	350	
MIRLOVIČ ZAGORA	8	133	252	
RADONIČ	5	138	228	cilj





## TERMINSKI NAČRT 20.BAM.Bi Dalmacija toura

### Ponedeljek, 25. marca 2019

8.30 Zbor v Trbojah pred šolo  
9.30 Odhod proti Sinju  
11.00 in 14.00 postanek  
16.30 Prihod v Sinj / nastanitev v hotelu Alkar  
17.00 Ogljed muzeja Sinjske Alke  
19.30 Večerja

### Torek, 26. marca 2019

9.30 Primošten - start 5. skupine  
9.45 Start 4. skupine  
10.00 Start 3. skupine  
10.15 Start 1. in 2. skupine  
Odmor na relaciji Unešič-Sitno  
15.00 Prihod v Primošten na rivo  
Nastanitev v hotelu Zora  
19.30 Večerja

### Sreda, 27. marca 2019

9.00 Primošten – Start 3. skupina (90 km do Splita)  
9.20 Start 1. in 2. skupina (90 km do Splita)  
9.20 Start 5. skupina (60 km do Splita)  
9.30 Start 4. skupina (60 km do Splita)  
12.30 kava na rivi v Split  
*kolesa v prikolico in na kombi*  
14.00 Vkrcanje na trajekt Split-Stari grad (14.30 odhod)  
16.30 Izkrcanje v Starem gradu  
17.30 Prihod v Hvar, nastanitev v hotelu Amfora  
19.30 Večerja in Dalmatinska tambura

### Četrtek, 28. marca 2019

9.00 Stari grad - start 5. skupine  
9.15 Start 4. skupine  
9.30 Start 3. skupine  
9.40 Start 1. in 2. skupine  
*Tunel Pitve (svetilka/ naglavna ali za kolo)*  
*trajektna luka Sučuraj / kolesa v prikolico in na kombi*  
14.30 Vkrcanje na trajekt Sučuraj-Drvenik (15.00 odhod)  
15.00 Izkrcanje v Drveniku  
16.00 Prihod v Podgoro / nastanitev v hotelu Medora Auri  
19.00 Večerja

### Petek, 29. marca 2019

10.00 Podgora - start 5. skupine  
10.10 Start 4. skupine  
10.20 Start 3. skupine  
10.30 Start 1. in 2. skupine  
11.15 Start za Cesarja in Cesarico BAM.Bi toura / pri rampi  
13.00 Vrh Sv. Jure (Biokovo)  
14.00 Povratek z vrha  
15.00 Prihod v Podgoro na rivo  
19.00 Večerja  
20.00 «bela BAM.Bi dalmatinska fešta» v lokalu Nota Bene

### Sobota, 30. marca 2019

19.00 Starigrad - start 4. in 5. skupine s kombijem do Šestanovca  
9.10 Start 3. skupine  
9.30 Start 1. in 2. skupine  
Odmor na relaciji Konjsko-Dugobabe  
15.00 Cilj 20. BAM.Bi Dalmacija toura  
15.00 Prihod v kraj Perušić / turizem Albatros  
16.00 Kosilo in zaključek  
19.00 Odhod proti domu  
Prihod domov v nočnih urah / vožnje cca 5 ur

**SINJ** bo gostitelj starta jubilejne 20. BAM.Bi Dalmacija toura 2019. Ta kraj je v zgodovini »tourov« pustil poseben pečat, saj se marsikdo spominja trenutkov, ko smo pred startom skozi okno zrli v nebo, od koder je naletavala sneg..., ampak start je vseeno bil... Sinj je svetovno prepoznaven po sinjski alki, tradicionalni viteški igri, ki slavi zmago nad zavojevalskimi Turki. Mesto je center Cetinske krajine, od Splita je oddaljen slabih 40 kilometrov. Čeprav Sinj ne leži ob Jadranu in ni obmorsko mesto, pa je v turističnem smislu zelo zanimiv kraj. **PRIMOŠTEN** je majhno mesto, ki se nahaja 27 km od Šibenika. Kraj, ki predstavlja popoln spoj tradicionalnega in modernega načina življenja, se ponaša s šarmom in lepoto majhnega ribiškega mesteca.



Sinj

Mesto je ohranilo svojo mediteransko atmosfero in vse znake srednjeveškega mediteranskega ribiškega naselja, kar se še posebej opazi v njegovih ozkih uličicah in zbitih kamnitih hišah v starem mestnem jedru, najbolj dominantna zgradba na polotoku pa je cerkev Sv. Jurija iz 15. stoletja (zgrajena l. 1485 na najvišji točki tedanjega otoka), hkrati pa je neizogibna točka za vse ljubitelje zgodovine in prijetnega sprehoda okoli starega mestnega obzidja.



Črna Marija Primošten



Tunel Pitve

**HVAR** je hrvaški otok v srednjem Jadranu, ki meri 299,6 km<sup>2</sup> in je najdaljši otok (68 km) v Srednji Dalmaciji. Nahaja se med otoki Bračom, Visom in Korčulo. Na za-

hodnem delu otoka je nastala skupina 17 Paklenih otokov. Naseljen je že od kamene dobe. V turističnem pomenu je najbolj znan jadranski otok. Ta sloves dolguje zelo prijetnemu podnebnju. Po številu sončnih dni (povprečno



Makarska

sije sonce 2718 ur letno) je na prvem mestu na jadransko obali in med prvimi v Evropi. Spriča barvitosti otoka, pokritega z vinogradi, nasadi oljk in aromatičnimi rastlinami (sivka), očarljivost njegovih naselij s številnimi kulturno-zgodovinskimi spomeniki in prijetnimi, po navadi z borovimi gozdčki, obraslimi plažami je Hvar eden najbolj atraktivnih otokov na Jadranu.

Maja leta 1997 je bil Hvar razglašen za enega med desetimi najlepšimi otoki na svetu (Traveler magazin). Največja naselja na otoku so: Hvar, Stari Grad, Jelsa in Sućuraj. Ostali manjši naseljeni kraji so: Bogomolje, Dol, Vrbanj, Maslinica, Selca, Velo Rudina, Malo Rudina, Brusje, Milna, Zavala, Sveta Nedelja, Svirče, Pitve, Vrisnik, Vrboska, Gdinj.



Trogir

**PODGORA** je majhno mesto, ki se nahaja v srcu Dalmacije na makarski rivieri. Zaradi svoje ugodne lege je bilo mesto naseljeno že zelo zgodaj. V pisnih virih je bila prvič omenjena leta 1571. Prebivalstvo se že dolgo ukvarja z ribolovom, pomorstvom in turizmom. Turizem se je začel razvijati leta 1962 in mesto Podgora je postala ena izmed najbolj privlačnih turističnih destinacij v Dalmaciji. Zgodovinske znamenitosti v kraju in bližini so: stolp na hribu Rošćići, cerkev Vseh svetih, kapela Srca Jezusovega, Punta s Podgore - srednjeveško pokopališče s cerkvijo sv. Tekla.

V morju nedaleč od obale je veliko rib, ki pridejo s plimovanjem. V poletnih mesecih mesto Podgora organizira številne festivale in praznovanja, kot so ribiške noči, folklorne večeri in mnogi drugi in je pravi raj za tiste, ki želijo preživeti dopust stran od poletnih množic, obkroženi z mediteranskim rastlinjem, lepimi plažami in kristalno čisto vodo.

**SV. JURE BIOKOVO**  
Najvišji vrh Biokova je Sveti Jure, ki se dviguje do 1762 metrov nad morjem, kar ga uvršča na tretje mesto med hrvaškimi vrhovi. Nahaja se v Parku



Split

prirode Biokovo, do njega pa vodi 30 km dolga cesta, ki je najvišja cesta na Hrvaškem. Vse to, še zlasti pa dominanten položaj, ki ga ima Sv. Jure nad celotnim Makarskim primorjem in bližnjimi otoki, ga seveda dela tudi za zelo privlačen kolesarski cilj.

**RADONIČ** (kmečki turizem Kalpić)

Agroturistična kmetija Kalpić leži v majhni stari vasi Kalpić (Radonić), sedemnajst kilometrov vzhodno od Šibenika in le sedem kilometrov od Krke, enega najlepših hrvaških nacionalnih parkov. Na posestvu, obdanem z gozdom, stoji šest kamnitih hišic, sezidanih v starem dalmatinskem slogu. Nekaj jih je namenjenih gostom, v eni je urejena stara konoba z jedilnico, iz katere se vsak dan širi vonj po tradicionalnih dalmatinskih jedeh, pripravljenih iz doma pridelanih sestavin.



Sinjska alka

Del kulinaricnega vsakdanjika je še prigrizek, sestavljen iz domačega kravjega in ovčjega sira ter pršuta. Domače pa je tudi vino, saj je pridelano iz hišnega grozdja.

**Ostali kraji**

**MAKARSKA** je ena izmed najbolj znanih turističnih destinacij na Jadranu. Nahaja se na obali srednje Dalmacije, med gorovjem Biokovo in prekrasnim modrim morjem. Mediteranska klima, bujna vegetacija in niz čistih prodnatih plaž so značilnost Makarske, medtem ko staro mestno jedro, bogato s turistično ponudbo privlači obiskovalce iz celega sveta. Ime Makarska je prvič omenjeno v dokumentih iz davnega leta 1502. Številni kulturno zgodovinski spomeniki pričajo o burni preteklosti Makarske, na njihovih temeljih pa je razvita dolga turistična tradicija.

**TROGIR**

je edinstven primer ohranjenega romantičnega mesta. Nahaja se na majhnem otočku v srednji Dalmaciji, ki je z dvema kamnitima mostovoma povezan s kopnim in otokom Čiovom. Mesto je bogato s kulturno zgodovinskimi spomeniki, ohranjenimi zgradbami, palačami in stolpi, ki pričajo o zanimivi preteklosti. Trogir je zaradi neizmerne lepote in ohranjene zgodovinske dediščine vpisan na UNESCO-v seznam svetovne dediščine. Mesto je prepleteno s številnimi majhnimi, ozkimi uličicami in izžareva mediteranski šarm, zaradi česar ga pogosto imenujejo „Male Benetke“.

**SPLIT**

(italijansko Spalato, latinsko Spalatum, grško Aspalthos) je največje in najpomembnejše mesto v Dalmaciji in hkrati tudi glavno mesto Splitsko-dalmatinske županije. Zgodovinsko jedro Splita z Dioklecijanovo palačo je bilo leta 1979 vpisano v Unescov



Stari Grad

Unescov

Seznam svetovne dediščine. Mesto Split je namreč nastalo okrog in v Dioklecijanovi palači, zgrajeni med leti 295 in 305 za upokojenega rimskega cesarja, kot kombinacija razkošne vile in rimske vojaške utrdbe. Znamenita je tudi splitska katedrala, ki je bila prvotno posvečena Devici Mariji, toda koncem srednjega veka pa so jo poimenovali po zavetniku mesta Svetemu Dujmu (dalmatinsko Sveti Duje). Split je imel vedno odlične športnike in v znak spoštovanja do nosilcev medalj na OI, je nastala znamenita promenada, kjer so v tleh ploščice z njihovimi imeni. Posebna dalmatinska zgodba pa je nogometni klub Hajduk.

**STARI GRAD (Hvar)** je mesto, letovišče in pristanišče na hrvaškem otoku Hvaru v Splitsko-dalmatinski županiji.

Današnja naselbina je zgrajena na temeljih grškega Pharosa (Farosa) zato zgodovinarji trdijo, da je najstarejše mesto na Hrvaškem. Istega leta, 384 pred našim štetjem, ko se je v Trakiji rodil ta znameniti grški filozof, so Grki z otoka Parosa v Egejskem morju utemeljili ta kraj na otoku Hvaru, in ga poimenovali Faros.

#### BLATO NA CETINI

so naselje na Hrvaškem, ki upravno spada pod mesto Omiš; le-ta pa spada pod Splitsko-dalmatinsko županijo. Iz tega kraja izhajata znani hrvaški pevec Dražen Zečić in nogometaš Ivan Perišić, član reprezentance, ki je osvojila srebro na mundialu 2018.



#### BRELA


leži v srednji Dalmaciji, na obali Makarskega primorja, južno od ceste Split - Dubrovnik, okoli 15 km severozahodno od Makarske pod gorskim hrbtom Biokova. Brela z okolico se ponaša z gostim borovim gozdom tik ob prodnatih plažah in številnimi izviri pitne vode. Brela se ponaša z enimi najlepših plaž na svetu. V Breli je tudi manjše pristanišče s svetilnikom.

#### DRUGE ZNAMENITOSTI

##### Promenada slavnih športnikov (Split)

Split je imel vedno odlične športnike in v znak spoštovanja do nosilcev medalj na OI, je nastala znamenita promenada, kjer so v tleh ploščice z njihovimi imeni.

##### Muzej Sinjske alke (Sinj)



Sinjska alka je hrvaška viteška igra. Prireja se vsako leto, na prvo nedeljo meseca avgusta v Sinju, v spomin na obletnico zmage domačih bojevnikov nad turškimi osvajalci 14. avgusta

1715.

Njen glavni del je konjeniško tekmovanje, na katerem poskušajo jezdec v svečani zgodovinski opremi v polnem galopu s svojim kopjem zadeti središče kovinskega obroča (imenovanega alka).

##### Hajduk Split (Split)

je hrvaški nogometni klub iz Splita, ki je bil ustanovljen leta 1911. Osnovali so ga tamkajšnji študentje (Fabjan Kaliterna, Lucijan Stella, Ivan Šakić, Vjekoslav Ivanišević, Vladimir



Šore), ki so študirali v češki Pragi. Ime Hajduk bi v slovenščini pomenilo ropar, razbojnik. Svoje domače tekme igra od leta 1979 na stadionu Poljud s kapaciteto za 35.000 gledalcev. Cela Dalmacija je polna simbolov in sloganov v čast Hajduku.

##### Tunel Pitve (Pitve na Hvarju)

Tunel Pitve-Zavala na otoku Hvaru, povezuje vas Pitve v osrčju otoka z Zavalo in še nekaj naselja na južni strani otoka (Ivan Dolac, Jagodna, Sveta Nedelja). Tunel je dolg 1.400 m, širina pa dopušča zgolj enosmerni promet.

##### Kip Svete Marije (Črna Marija) - Gospe Loretske (Primošten)

se nahaja v bližini Primoštena. Ta 17 metrov visok kip Svete Marije – Gospe Loretske so zgradili domačini na 170 metrov visokem griču Gaj. Gospa je zaščitnica mesta Primoštena, njen črni obraz pa simbolizira skromnost.

##### Vinarstvo Plenković

(Sveta Nedelja na Hvaru) Sveta Nedelja je kraj na južni strani otoka in v tem kraju se nahaja vinska klet Zlatan otok, ki jo je zgradil eden največjih hrvaških vinarjev Zlatan Plenković. Vrhunski vini Zlatan otok in Pošip



sta prejeli številne nagrade v domovini kot po svetu, vino Zlatan plavac grand cru pa je uvrščen med 10 najboljših vin na svetu. Plenković je sicer umrl pred tremi leti (15.3.2016) prav na trajektu Split-Hvar.

##### Svetišče Veprić pri Makarski

se nahaja na samem vohu v Makarsko. Posvečeno je Lurški Materi Božji, osnoval pa ga je leta 1908 škof dr. Juraj Carić (1867-1921), ki je tu tudi pokopan. Naravna jama in celotna pokrajina z grički, rastlinjem in potokom med njimi, živo spominja na svetišče Lurd.



To svetišče je zelo obiskano tekom celega leta, najbolj pomembni romarski datumi pa so: 11.02., 25.03., 15.08., 7. in 8.09.





# Dalmatinac

Mladen Grdović,  
Bepo Matešić

*Ja sam dite s mora  
moja mati je Dalmacija  
imam barku i gitaru  
srce koje ljubiti zna*

*Nema meni do mog juga  
i do mojih borova  
svo bi zlato ovog svita  
za moj bili kamen da*

*Dalmatinac sam, tu sam rođen ja  
plavo more zna da je volim ja  
vili s Jadrana*

*Dalmatinac sam, ovo je moj dom  
tu su moji didovi davno sidro bacili  
mene vezali*



*Ja sam dite s bilog zala  
di je pisma galeba  
di je zemlja vode zedna  
di su stabla maskina*

*Di su ljudi iste loze  
di je sveta nedilja  
svo bi zlato ovog svita  
za moj bili kamen da*

*Dalmatinac sam, tu sam rođen ja  
plavo more zna da je volim ja  
vili s Jadrana*

*Dalmatinac sam, ovo je moj dom  
tu su moji didovi davno sidro bacili  
mene vezali*



Zasnova: mag. Aleš Kalan  
Tehnična izvedba: Grega Bold