

BAM.Bi
tour
Dalmacija
2016

17. DALMACIJA TOUR

2016

4. - 9. APRIL 2016

CRIKVENICA

**STARIGRAD
(PAKLENICA)**

VODICE

BOL NA BRAČU

PETRČANE

**MANDRE
(PAG)**



BAM.Bi

*tour
Dalmacija
2016*

Kontaktni podatki : **SPREMSTVO:**

Boris Brank +386 31 392 205
Matjaž Lauseger +386 40 590 511
Uroš Lausegar +386 41 643 692
Aleš Galof +386 41 620 699
Janez Kržič +386 41 672 806
Dare Šterbenk +386 31 870 430

URADNA FOTOGRAFA:

Aleš Fevžer +386 41 675 067
Tomaž Križaj +386 41 889 894

STIKI Z JAVNOSTJO:

Alenka Brun +386 41 699 005

VODJA EKSPEDICIJE:

Aleš Kalan +386 41 777 906

ŠD BAM.Bi

organizira sedemnajsto kolesarjenje po Dalmaciji. Šestdnevno kolesarsko druženje nas bo tokrat popeljalo na start v mesto Crikvenica, ostala startno ciljna mesta pa so: Starigrad (Paklenica), Vodice, Bol na Braču in ciljni kraj Mandre na Pagu. Letošnji tour bo imel nekoliko manj višinskih metrov, bodo pa etape nekoliko daljše. Kraljevska etapa bo tretja z vzponom na najvišji vrh jadranskih otokov Vidovo goro na otoku Braču, kjer se razteza razgled nad skoraj celotni Jadran. Še posebej slikovit je pogled na Zlati rt na Bolu. Dalmacija tour je tradicionalno zasnovan tako, da je primeren za vsakogar, saj je organiziranih pet skupin z različno stopnjo pripravljenosti. Tudi dolžine etap se za šibkejše vedno prilagodijo. Kot vedno, tudi letos poleg kolesarjenja preko dneva, tudi v večernih urah ne bo dolgčas...

Vsak udeleženec ima zagotovljeno naslednje:

- prevoz z avtobusom in kombiji,
- spremstvo in spremljevalna ekipa v etapah,
- nastanitev v hotelih (polpenzion),
- večerna animacija.
- trajektni prevoz,
- zaključno kosilo z dalmatinsko fešto,
- simbolično darilo,
- zavarovanje (kolesarsko).

Za ostalo, kar ni zapisano in je neprecenljivo pa bomo poskrbeli sami.

Nekaj osnovnih navodil:

Odhod bo v ponedeljek, 4. aprila ob 17. uri iz Trboj (zbor ob 16.30 h), povratek pa v soboto, 9. aprila v nočnih urah. Iz Trboj (zbor bo na parkirišču pred šolo) se z avtobusom in kombiji odpeljemo proti Crikvenici. Načrtovana pot bo s postanki trajala približno 7 ur. Glede hrambe koles v hotelih predlagamo, da ima vsak udeleženec svojo vrečo za kolo in bo na tak način možno imeti kolo v sobi. V Vodicach pa so kolesa obvezno v sobi. Domači priboljški v vašem nahrbtniku za prvo okrepčilo po etapah ne bodo odveč. Za več informacij smo vam na voljo preko elektronskega naslova sd.bambi@gmail.com ali na telefonski številki 041 777 906.

Razpored etap:

1. ETAPA

Crikvenica-Senj-Lukovo-Karlobag-Starigrad (Paklenica)

145 km / 1520 vm

<https://www.strava.com/routes/4113235>

2. ETAPA

Starigrad (Paklenica)-Obrovac-»vrh prelaza«-Kaštel Žegarski-Benkovac-Vodice

132 km / 1600 vm

<https://www.strava.com/routes/4246832>

3. ETAPA

Vodice-Šibenik-Boraja-Prgomet-Labin-Divulje-Split (trajekt)-Supetar-Nerežišče-Vidova gora (778 vm)-Bol na Braču

132 km / 1840 vm

<https://www.strava.com/routes/4251263>

<https://www.strava.com/routes/4251288>

4. ETAPA

Prvi del: Bol na Braču-Gornji Humac-Supetar (trajekt) 44km / Drugi del: Cista mala-Zemunik-Zadar-Petrčane 77km

121 km / 1090 vm

<https://www.strava.com/routes/4251332>

<https://www.strava.com/routes/4251369>

5. ETAPA

Petrčane-Nin-Vrsi-Ražanac-Pag-Novalja-Kolan-Mandre /

99km / 890 vm

<https://www.strava.com/routes/4251412>

Skupaj 627 km in 6940 vm

Ostale informacije / navodila

Na BAM.Bi Dalmacija touro je prioritarno druženje in ne tekmovanje na kolesu. Vsak se po svojih močeh pripravi in tudi ustrezno presodi v katero skupino spada. Organiziranih bo pet skupin. Peta skupina ima poseben status in se sproti dogovarjamo o načrtu dnevnega kolesarjenja. Vsaka skupina bo imela spremljevalno vozilo. Kljub spremstvu se vozi po cestnoprometnih predpisih. Vsaka skupina bo imela svojega vodjo, ki komunicira s spremljevalcem in organizatorjem. Spremljevalno vozilo se vozi za skupino in se

TERMINSKI NAČRT 17. BAM.Bi Dalmacija toura 2016**Ponedeljek, 4. aprila 2016**

16.30	Zbor v Trbojah pred šolo
17.00	Odhod proti Crikvenici
19.30	Prihod v Crikvenico
	Nastanitev v hotelu Kaštel
20.30	Večerja

Torek, 5. aprila 2016

9.00	Crikvenica - start 5. skupine
9.30	Start 4. skupine
9.45	Start 3. skupine
9.58	Start 2. skupine
10.00	Start 1. skupine
	odmor Karlobag (90km)
16.00	Prihod v Starigrad (Paklenica) na rivo
	Nastanitev v Hotel Alan-mobilne hiške
19.00	Večerja

Sreda, 6. aprila 2016

9.00	Starigrad (Paklenica) - start 5. skupine
9.30	Start 4. skupine
9.45	Start 3. skupine
9.58	Start 2. skupine
10.00	Start 1. skupine
	vrh Obrovca 789nmv (41km)
	odmor Benkovac (90km)
15.30	Prihod v Vodice na rivo
	Nastanitev Hotel Punta
19.00	Večerja

umakne s cestišča, če se zadaj nabere kolona vozil. V primeru defektov skupina vozi naprej, saj defekt rešuje spremljevalna ekipa. Če spremljevalno vozilo, slučajno izgubi skupino, skupina ob prvem kočljivem križišču počaka. V popolnosti se spoštuje urnik, ki je načrtovan oziroma ga dogovorimo. Start za vsako etapo bo različen glede na skupino in bo objavljen na vidnem mestu na recepciji. Načrtovani urnik se namreč lahko iz različnih razlogov spremeni. Po vsaki etapi se najprej zberemo na rivi (ob lepem vremenu). Vsak naj ima pri sebi drobiž za plačevanje pijače ob skupnem naročanju. Poleg osnovne kolesarske opreme je (oblačila za toplo in hladno-

Četrtek, 7. aprila 2016

9.00	Vodice - start 5. skupine
9.30	Start 4. skupine
9.45	Start 3. skupine
9.58	Start 2. skupine
10.00	Start 1. skupine
13.30	Zbor na trajektu v Splitu
14.15	Trajekt Split-Supetar
15.15	Start drugega dela proti Vidovi gori
16.15	Vidova gora-kraljevski vzpon 18km 778nmv
17.45	Prihod v Bol na rivo
19.30	Večerja

Petek, 8. aprila 2016

9.00	Start 5. skupine
9.15	Start 4. skupine
9.30	Start 3. skupine
9.43	Start 2. skupine
9.45	Start 1. skupine
11.45	Zbor Supetar-trajekt
12.30	Trajekt Supetar-Split
13.30	Prihod v Split
14.30	z vozili do Ciste male in start drugega dela
17.00	Cilj v Petrcanah na rivi
	Nastanitev v hotelu Pinija
19.30	Večerja

Sobota, 9. aprila 2016

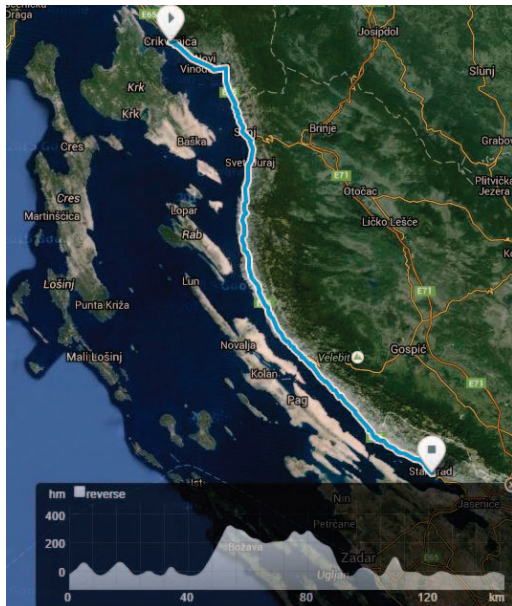
9.30	Start 5. skupine
9.45	Start 4. skupine
9.55	Start 3. skupine
10.08	Start 2. skupine
10.10	Start 1. skupine
	Odmor v Pagu ali Novalji
14.00	Cilj toura v kraju Mandre, kmeč. turiz. Protič
15.00	Kosilo in zaključna dalmatinska fešta
19.00	Odhod na trajekt v luko Žigljen
20.00	Trajekt Žigljen-Prizna
	Prihod domov v nočnih urah

deževno vreme) obvezna oprema še rezervna zračnica in rezervna guma. Vsak se BAM.Bi Dalmacije toura udeleži na lastno odgovornost.

1. ETAPA CRIKVENICA

CRIKVENICA

Crikvenica je najbolj znano turistično središče in klimatsko zdravilišče v Kvarnerju. Kraj leži v Vinodolskem primorju, leži okoli 37 km jugovzhodno od Rijeke ob glavni cesti Reka - Split. Zaradi lahke dostopnosti in lepih peščenih plaž je k slovesu dobre turistične destinacije pripomogla tudi ugodna klima. Vreme v poletnih mesecih je vedro in suho. Srednja januarska temperatura je 5,4°C, v juliju pa 23,8°C. Vetrovnih dni v poletnih mesecih je malo (burja in jugo pihata v glavnem samo pozimi). Crikvenica je uradno postala priznana kot zdraviliško mesto leta 1906. Danes šteje 7121 prebivalcev. Skozi kraj teče rečica Dubračina. Današnja Crikvenica, ki šteje 7121 prebivalcev se je razvila na področju nekdanjega rimskega naselja Ad Turres. Današnje ime je kraj dobil po cerkvi (v narečju crikvi) nekdanjega samostana, ki ga je 1412 dal zgraditi ban Nikola Frankopan. Samostan (»Frankopanski grad«) je bil ukinjen 1766. Pristanišče so začeli graditi leta 1871 in ima značaj potniškega pristanišča. Prvo kopalnišče so uredili 1888, prvi hotel pa odprli leta 1891. Hotel Therapia, ki je še danes eden najlep-



TOREK
5. april

ših v kraju so postavili 1895. Turistično ponudbo pa dopolnjuje zdraviliški turizem v dobro opremljenem zdravilišču. Crikvenica je bila leta 1958 preko Velebitskega kanala s šilom na Krku povezana s prvo trajektno linijo na Jadranu.

ZNAČILNOSTI ETAPE:

1520 višinskih metrov, stopnja težavnosti 4 (1-5) / zaradi dolžine. Razgibana etapa po Jadranski magistrali, zelo slikovita. To je najlepši cestni odsek vzdolž cele magistrale do Ulcinja. Možen tudi veter, saj je Senjska burja pregovorno neugodna.



1. etapa, torek, 5. april 2016	km skupaj	nmv	4
CRIKVENICA	0	0	
Novi Vinodolski	10	16	
Senj	32	5	
Žrnovnica	44	29	
Lukovo (vrh klanca)	55	350	krajši odmor
odcep RAB	69	230	
odcep Pag	82	209	
Cesarica	89	13	
KARLOBAG(odmor)	95	8	
Lukovo šugarje	114	20	
Tribanj Marija Magdalena	127	2	
Milovci	140	56	
STARIGRAD (Paklenica)	145	5	

2. ETAPA STARIGRAD



SREDA
6. april

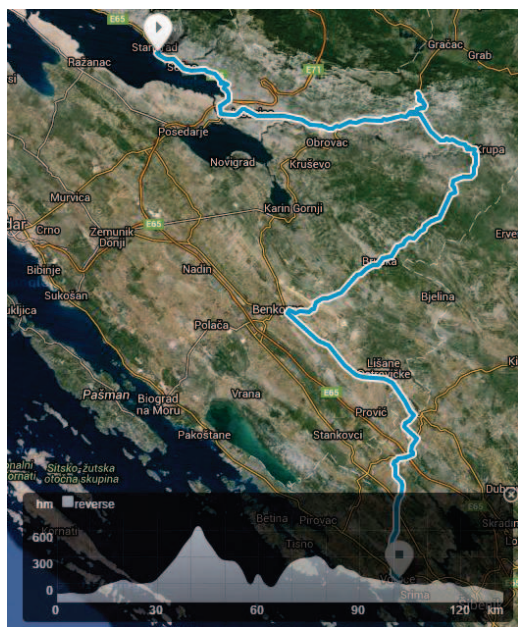
STARIGRAD

, ki ga večkrat imenujejo tudi Starigrad-Paklenica, leži ob Velebitskem kanalu ob magistralni cesti Reka - Split pod gorskim masivom južnega Velebita. Mestece, v katerem je uprava Narodnega parka Paklenica, je izhodišče za obisk sotesk Velika in Mala Paklenica. Starigrad, kjer se stikata blago sredozemsko in ostro gorsko podnebje, je središče okoli 20 km dolge Pakleniške riviere s peščenimi plažami.

Paklenica ima manjše pristanišče. Pristanišče je izpostavljeno jugozahodnim vetrovom. Tudi burja je tu zelo pogosta in močna.

ZNAČILNOSTI ETAPE:

1600 višinskih metrov, stopnja težavnosti 3 (1-5). Etapa z dvema položnima vzponoma. Na poti iz Obrovca proti vrhu klanca se ponuja prelep pogled na zadarsko področje. Potrebna je pazljivost na posameznih križiščih zaradi izbora prave smeri.



2. etapa, sreda, 6. april 2016	km skupaj	nmv	3
STARIGRAD (Paklenica)	0	5	
Rovanjska	11	18	
Jasenice	19	159	
Zaton Obrovački	28	147	
vrh klanca	42	766	
odcep levo!	45	588	
križišče desno	58	155	
Kaštel Žegarski	63	67	
Medviđa	74	421	
vrh klanca	78	438	
desno za Benkovac	87	257	
BENKOVAC	90	188	odmor
Žažvič (levo)	109	106	
Cicvare (levo)	111	148	
desno	113	120	
Lađevci	115	115	
Cista mala	118	97	
Gačelazi	123	74	
VODICE	132	5	



3. ETAPA VODICE

ČETRTEK
7. april

Vodice so mesto in pristanišče ob magistralni cesti Reka - Split s 6116 prebivalci in ležijo ob plitvem zalivu Vrulja, 13 km severozahodno od Šibenika, ki spada pod šibeniško-kninsko županijo. Vodice so zelo obiskano turistično središče, z lepimi plažami, obdanimi z borovimi gozdovi in s slikovito okolico. Področje Vodice (na to kaže že ime) je zelo bogato z izviri vode. V Vodicih stoji manjše pristanišče z dvema valobranoma in več pomoli. Pristanišče je zlasti v zimskih mesecih izpostavljeno burji. Tudi jugo je lahko zelo močan in povzročča visoko vodo. Vodice se v starih zapisih prvič omenjajo leta 1402. V 16. stoletju je bilo okoli naselja zgrajeno obrambno obzidje z več obrambnimi stolpi, od katerih se je ohranil samo eden. Turki so kraj večkrat napadli in ga poskušali zavzeti, a pri tem niso bili uspešni. Baročna cerkev, ki stoji v mestu, je bila postavljena v 18. stol., verjetno na temeljih starejše gradnje. Na mestnem pokopališču stoji starejša cerkev, postavljena leta 1421.

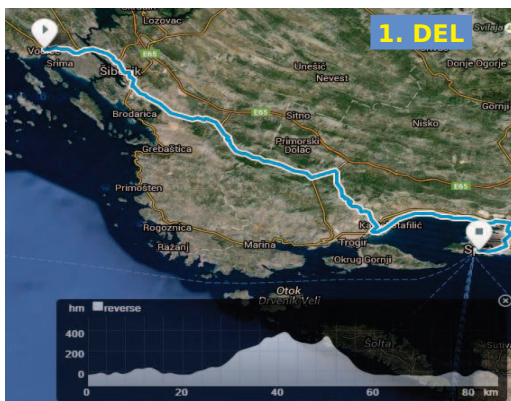
ZNAČILNOSTI ETAPE:

1840 višinskih metrov, stopnja težavnosti 4 (1-5) Kraljevska etapa z vzponom na Vidovo goro. Potreben bo zgodnji start zaradi trajekta.

Peta skupina se bo del etape prepeljala s kombijem.



3. etapa, sreda, 7. april 2016	km skupaj	nmv	4
VODICE	0	5	
Šibenik	12	85	
odcep levo!	15	14	
Vrpolje	25	101	
Boraja	33	273	
vrh klanca	42	454	
Prapatnica (levo)	43	379	
Prgomet	46	315	
Labin	49	379	
odcep desno	58	7	
Divulje (levo)	59	5	
Kaštel Lukšič	67	11	
Solin	78	12	
Split-trajekt	86	0	
Supetar	86	0	
Nerezišče	94	348	
odcep desno	98	568	
odcep levo	99	565	
VIDOVA GORA	104	778	
odcep desno	109	568	
Pražnice (desno)	119	384	
Gornji Humac	123	393	
BOL NA BRAČU	133	0	



PETEK
8. april

Bol

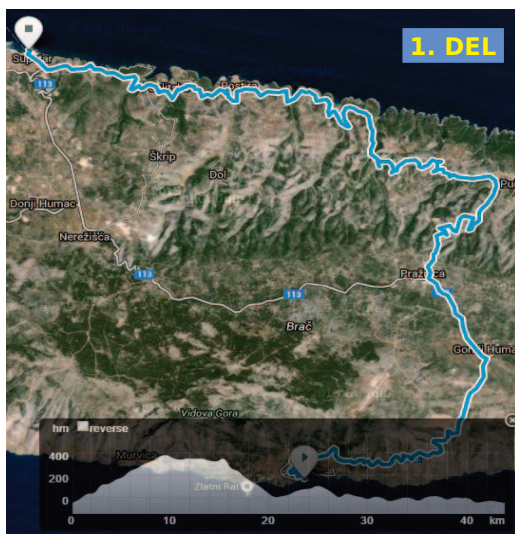
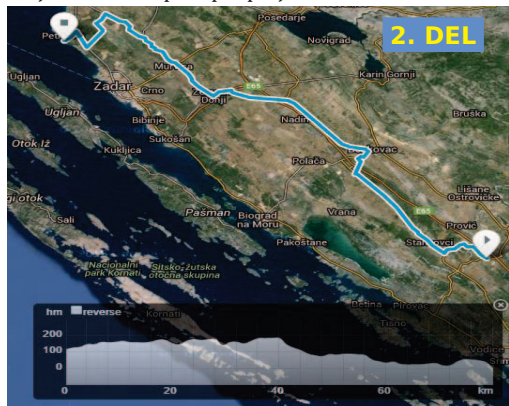
4. ETAPA BOL NA BRAČU

je mesto v Srednji Dalmaciji, ki leži otoku Braču. Leta 2001 je mesto imelo 1661 prebivalcev. Spada pod Splitsko-dalmatinsko županijo. Izhodiščna trajektna luka je v Splitu. Bol leži na južnem delu otoka in je najpomembnejše in najbolj obiskano turistično mesto na otoku, znano predvsem po čudoviti plaži Zlatni rat, ki je ena najlepših na vzhodni Jadranski obali. Plaža se razprostira v dolžini okoli 15 km, od zaliva Martinica na vzhodu do zaliva Blaca na zahodu. Mesto leži ob vznožju Vidove gore (778 m) in Draževa brda (627 m), v plodni vinorodni pokrajini, s trajnim izvirov pitne vode. Bol je bil naseljen že v rimski dobi, kar dokazujejo arheološke najdbe - denar, stari keramični predmeti, ostanki rimskega rezervoarja za vodo, starokrščanski sarkofagi. V naselju in njegovi okolici se je ohranilo več zgodovinskih spomenikov, najzanimivejši med njimi so deli ornamentike cerkve iz zgodnjehrvatskega obdobja, nekaj gotskih in renesančnih stavb, renesančna cerkev sv. Gospe od Karmena, ki je bila 1785 prenarjena v baročnem slogu, dominikanski samostan s cervkijo iz 15. stol. in zelo dragoceno zbirko slik, rokopisov, inkunabul in starega denarja. V bližini se nahaja tudi letališče.

4. etapa, PETEK, 8. april 2016	km skupaj	nmv	2
BOL NA BRAČU	0	0	
vrh klanca	10	435	
Pražnica	15	399	
Pučišča	21	61	
Postira	34	37	
Splitska	38	32	
Supetar-trajekt	44	0	
prevoz z vozili	44	119	
Cista mala	44	119	
Stankovci	53	106	
Benkovac	71	100	
Donje Biljane	84	102	
Zemunik donji	94	93	desno
Murvice	98	88	
Briševo	100	104	
odcep levo	104	36	
Zadar	110	11	
PETRČANE	120	3	

ZNAČILNOSTI ETAPE:

1090 višinskih metrov, stopnja težavnosti 2 (1-5) V začetku vzpon nad Bolom, nato jih ni več. Po trajektu se del poti prepeljemo z vozili.



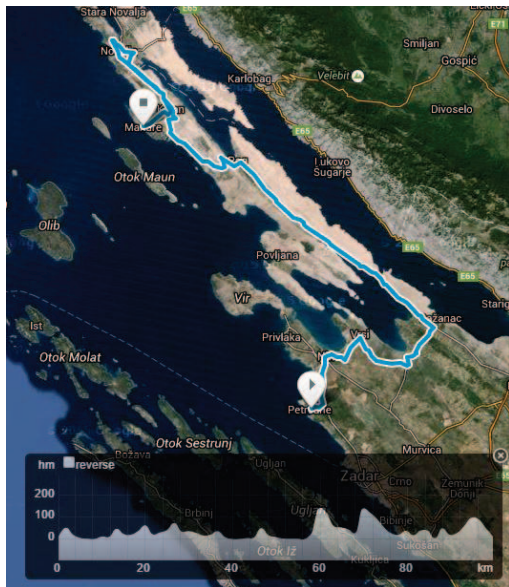
5. ETAPA PETRČANE

SOBOTA
9. april



ZNAČILNOSTI ETAPE:

890 višinskih metrov, stopnja težavnosti 2 (1-5)
Potrebna je pozornost pred Novaljo glede prave smeri. OSTALO: Ni izrazitih vzponov, je pa etapa razgibana.



Petrčane

so naselje na Hrvaškem, ki upravno spada pod mesto Zadar Zadarske županije. Kraj šteje 617 prebivalcev. Petrčane so manjše pristanišče na obali istoimenskega zaliva oddaljeno okoli 11 km zahodno od Zadra. Na področju današnjega naselja sta imela v preteklosti posest zadrška samostana sv. Kerševana in sv. Platona. Ob obali jugozahodno od naselja se je ohranila cerkvena sv. Bartula postavljena na prelomu 12. in 13. stoletja z romanskimi stilskimi karakteristikami in masivnim zvonikom na pročelju, ki so ga kasneje pretvorili v stanovanjsko zgradbo imenovano Kulina. Bogat borov gozd sega prav do obale, tako, da se poleti za senco ni bati.

4. etapa, SOBOTA, 9. april 2016	km skupaj	nmv	2
PETRČANE	0	3	
Nin	7	0	
Vrsi	13	43	
Ražanac	26	84	
Paški most	35	32	
Dinjiška	42	4	
Pag	56	0	
vrh klanca	60	166	
Šimuni	66	33	
vrh klanca	70	155	
smer trajekt	79	38	
smer Novalja levo	81	22	
Novalja (odmor)	85	3	
Kolan	95	91	
Mandre	99	0	

MANDRE so manjše naselje s pristanom na otoku Pagu (Hrvaška). V kraju je slikovit pristan ob manjšem zalivu obdanim z borovim gozdičkom na zahodni strani Šimunskega polja. Kraj je s cesto povezan z ostalimi naselji otoku.

Vzdolž zaliva so lepe plaže in čisto morje. Vstop v zaliv je zavarovan z dvema manjšima valobranoma. V dnu zaliva sta dva manjša pomola, pri katerih je morje globoko do 3 metre. Sidrišče je tudi sredi zaliva, ki je odprt severozahodnim vetrovom.

Globina morja v zalivu je do 8 metrov. Kraj šteje 275 prebivalcev, bližnja Novalja je oddaljena približno 15km, kakor tudi mesto Pag. V bližini je v kraju Kolan svetovno znana sirarna z znamenitim Paškim sirom.

Naš gostitelj bo tokrat konoba Anteja Prtoriča, kjer se bomo prepustili okusu in vonju paške kulinarike.



BAM.Bi

tour Dalmacija 2016

Kontaktни податki : SPREMSTVO:

Boris Brank +386 31 392 205
Matjaž Lauseger +386 40 590 511
Uroš Lauseger +386 41 643 692
Aleš Galof +386 41 620 699
Janez Kržič +386 41 672 806
Dare Šterbenk +386 31 870 430

URADNA FOTOGRAFA:

Aleš Fevžer +386 41 675 067
Tomaž Križaj +386 41 889 894

STIKI Z JAVNOSTJO:

Alenka Brun +386 41 699 005

VODJA EKSPEDICIJE:

Aleš Kalan +386 41 777 906



